



COMUNE DI TARSIA

(Provincia di Cosenza)

VARIANTE

PIANO REGOLATORE GENERALE







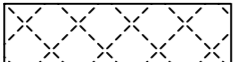





TITOLO: **Aree sottoposte a Vincoli o subordinate a Pareri** TAV. n° **3**
Rapporto 1:10.000

Delibera adozione Consiglio Comunale n°15 del 10/07/2003
Registro Decreti Dirigenziali Regione Calabria n°8161 del 04/06/2004

DATA _____ IL SINDACO _____ IL SEGRETARIO COMUNALE _____

IL PROGETTISTA
Arch. Riccardo Gagliardi

LEGENDA

-  Edificio extraurbano di interesse storico-architettonico
-  Area sottoposta a Riserva Naturale del Crati (L.R. n. 52/90 - 19/92)
-  Area sottoposta a Parco della Pace di Ferramonti
-  Area sottoposta a Parco urbano
-  Area sottoposta a Verde privato
-  Area sottoposta a Riserva Naturalistica
-  Area sottoposta a parere archeologico
-  Area sottoposta a Vincolo Cimiteriale
-  Area sottoposta a rispetto impianto di depurazione
-  Area sottoposta dal P.A.I. a Rischio Esondazione
-  Area sottoposta dal P.A.I. a rischio R4
-  Limite Confine Comunale

